




-  Toiminta-alue, kunnan viemärlaitos
-  Tarvealue, kunnan viemärlaitos
-  Rakennus- ja ympäristölautakunnan esitys viemärlaitoksen toiminta-alueen laajenukseksi

Vahijärven pohjavesialuerajaus (ASKOLAN POHJAVESIALUEET KARTASSA K4)

 Voimassa oleva asemakaava

Copyright Maanmittauslaitos 2016. Aineiston kopiointi ilman Maanmittauslaitoksen lupaa on kielletty.

Korkeusjärjestelmä N60 Koordinaattijärjestelmä KKJ3

TYÖ ASKOLAN KUNTA  
VIEMÄRILAITOKSEN TOIMINTA-ALUEET

PIIRUSTUS VIEMÄRILAITOKSEN TOIMINTA-ALUE, SUUNNITELMAKARTTA 4

	Infra ja Ympäristö	TUTK.	PIIRT. JKo	MITTAK. 1:5000
		SUUNN.	JKo	PVM. 16.5.2016
		TARK.		PIIR. NRO
		HYV.		jvtak4